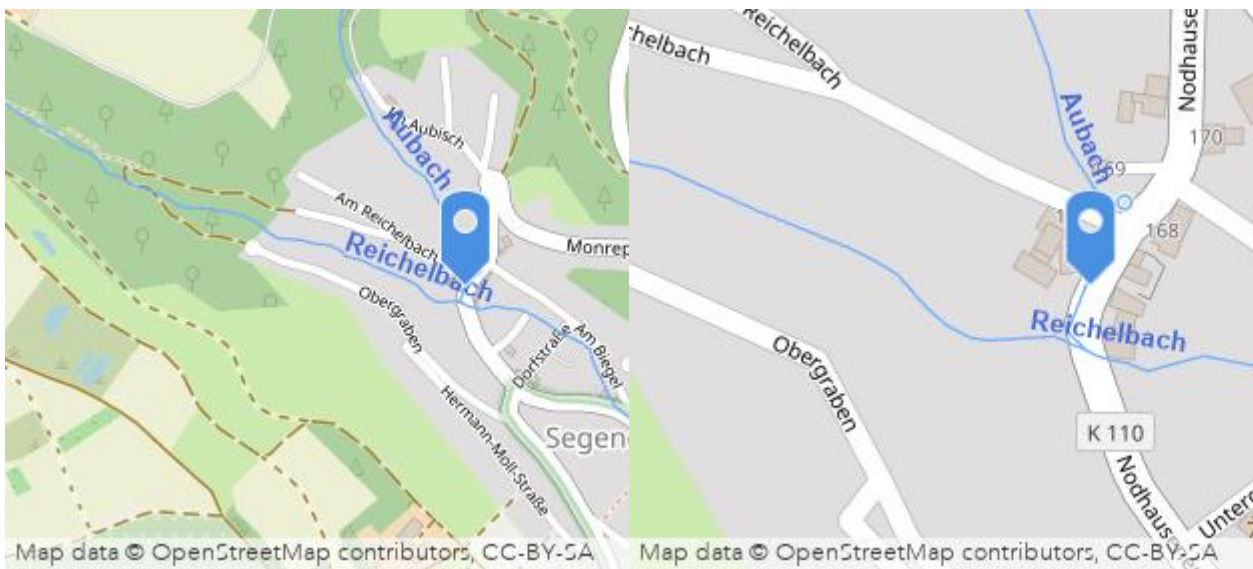


Anlage – Zusammenfassende Dokumentation gemäß Route

1)

Lage



Beschreibung

Die Mauer am Aubach ist abgängig. Zuständigkeiten unklar.

Bilder





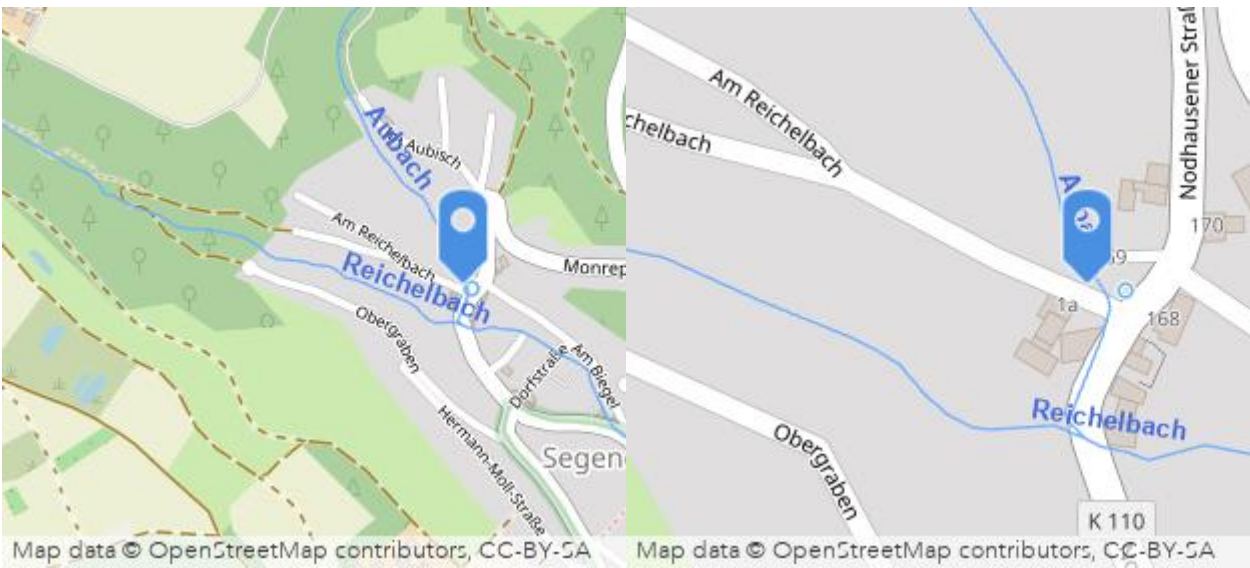






2)

Lage



Beschreibung

An dieser Stelle befindet sich ein Einlaufbauwerk. Dieses befindet sich in einem guten Zustand und scheint unproblematisch.

Bilder







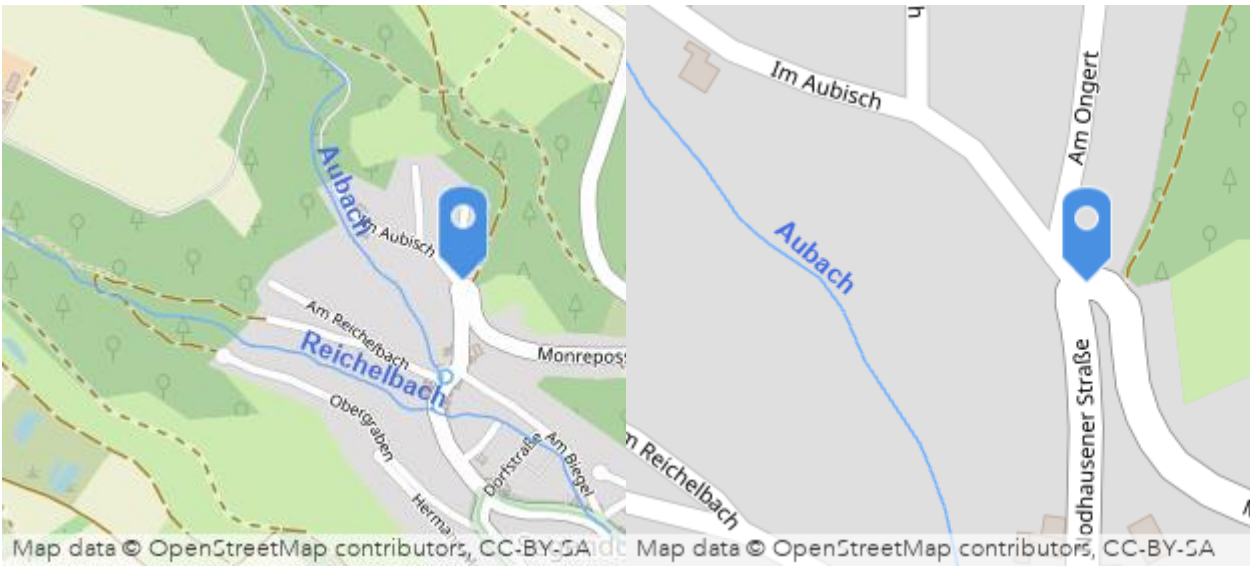






3)

Lage



Beschreibung

An dieser Stelle laufen einige Abflusskonzentrationen von Waldwegen auf die Monreposstraße zu, Gerölleintrag. Wasser läuft anschließend entlang der Monreposstraße.

Bilder





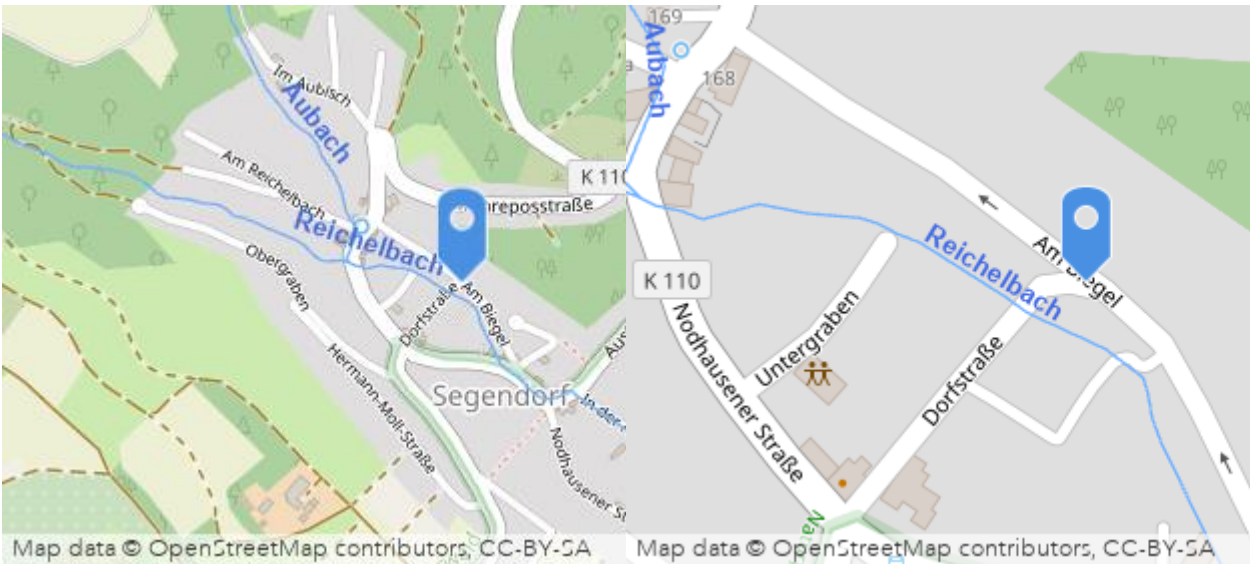






4)

Lage



Beschreibung

Wasser läuft bei stärkerem Regen über Straße am Biegel (Ecke Dorfstraße) und auf das Grundstück und ins Haus eines Anwohners. Nach Angaben des Anwohners läuft das Wasser 'unter' der Mauer her und wurde durch die Entfernung eines Stücks des Asphaltkeils verstärkt/verursacht. Kleine (~ 10/15cm) Schwelle vor Grundstück vorhanden, Gartentür liegt recht niedrig. Anwohner plant mittelfristig Umgestaltung des Teils des Grundstücks an der Einfahrt.

Bilder









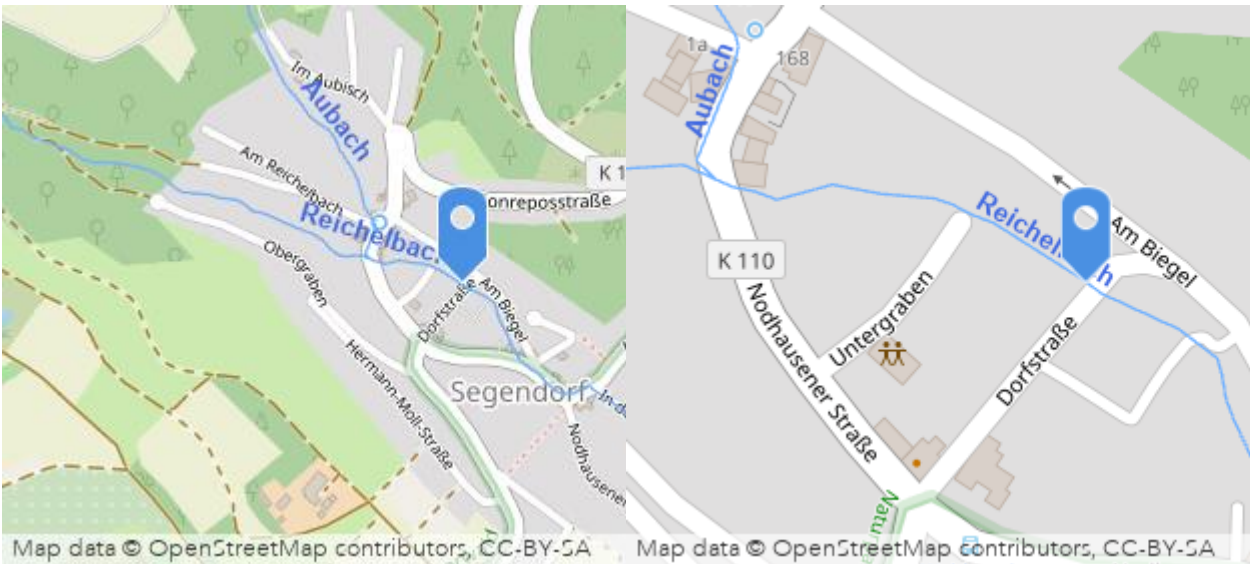






5)

Lage



Beschreibung

An dieser Stelle kommt es nach Angaben des Anwohners häufig zu Verklausungen an der Brücke / Unterführung des Reichelbachs. Die Stadt hat sich dies bereits vor ~ 1,5 Jahren angesehen. Bei Verklausungen und Überflutungen stellt vor allem die auf der gegenüberliegenden Straßenseite befindliche Garage ein Problem dar, da sie dem Abfluss in den Reichelbach verhindert / behindert. Es besteht somit ein recht großes Gefahrenpotential aufgrund verbauter Abflusswege.

Bilder



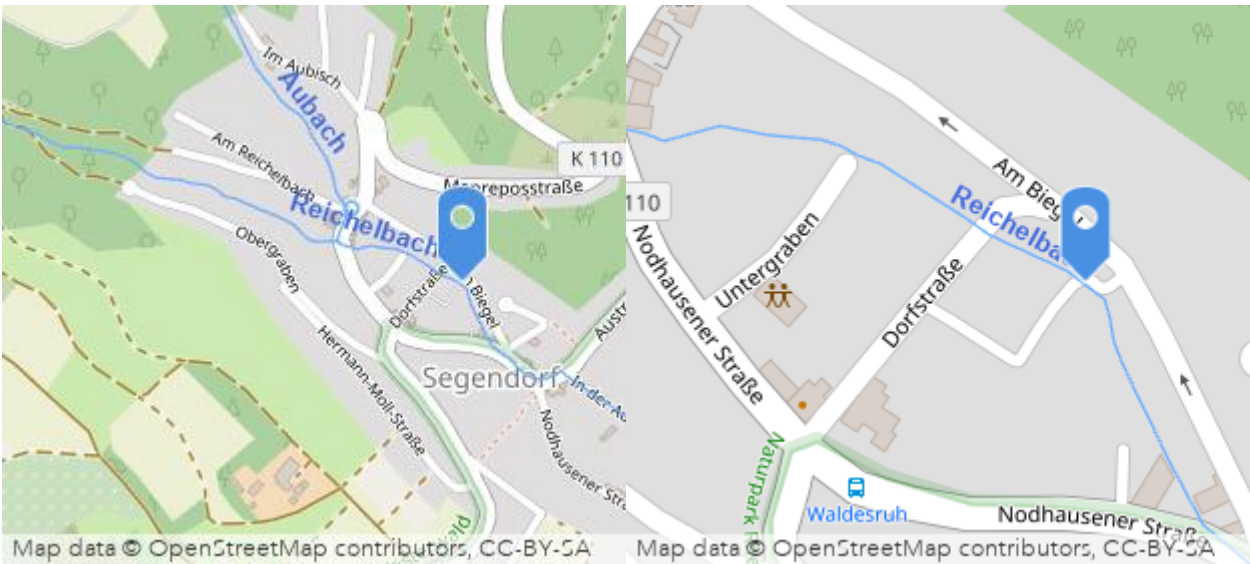






6)

Lage



Beschreibung

An dieser Stelle befindet sich eine Tieflage mit einer Verrohrung des Reichelbachs unter der Dorfstraße hindurch. In dieser Tieflage sammelt sich bei Starkregen viel Wasser. Es bestehen einige Einleitung von Grundstücken in den Reichelbach (nicht alle sind offiziell vermerkt). Der Durchmesser der Verrohrung ist recht groß (schätzungsweise 800mm).

Bilder



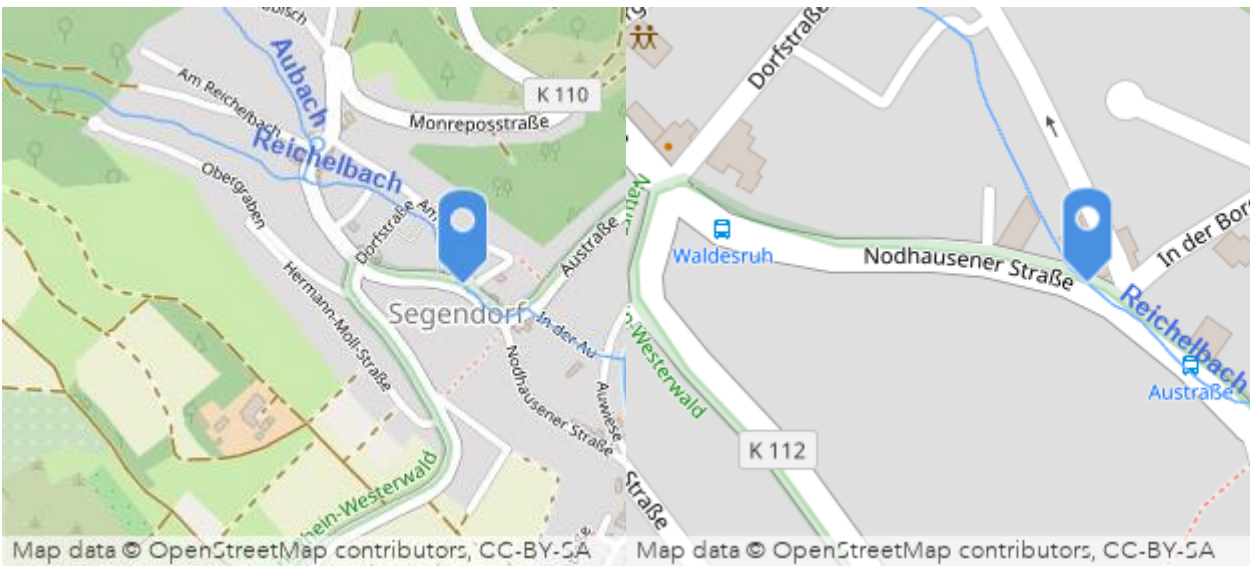






7)

Lage



Beschreibung

Einlauf der Verrohrung des Reichelbachs an der Nodhausener Str. war bereits häufiger verklebt, vorwiegend durch feineres Material (Grünschnitt). Wasser läuft dann bei stärkerem Regen über die Straße. Rechen wird daher regelmäßig gereinigt.

Bilder

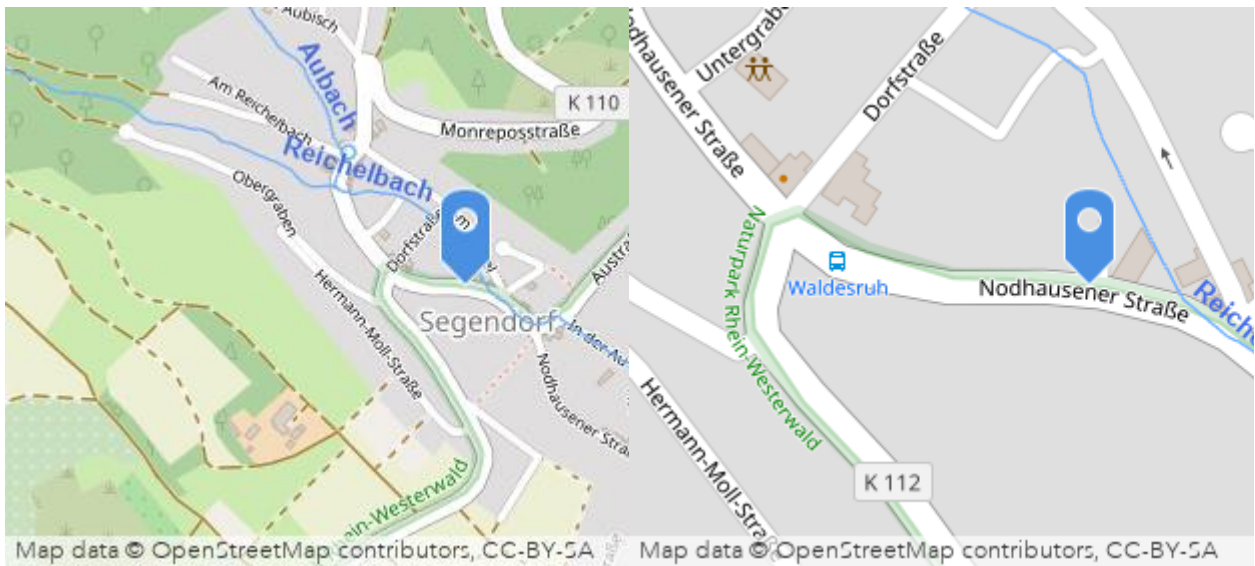






8)

Lage



Beschreibung

Abflussbildung entlang der Nodhausener Str. Einige Lichtschächte sind erhöht, das Wasser dringt dennoch ein (relativ hohe Wasserstände). Es gibt einige tiefliegende Keller und Garagen. Viel versiegelte Fläche.

Bilder

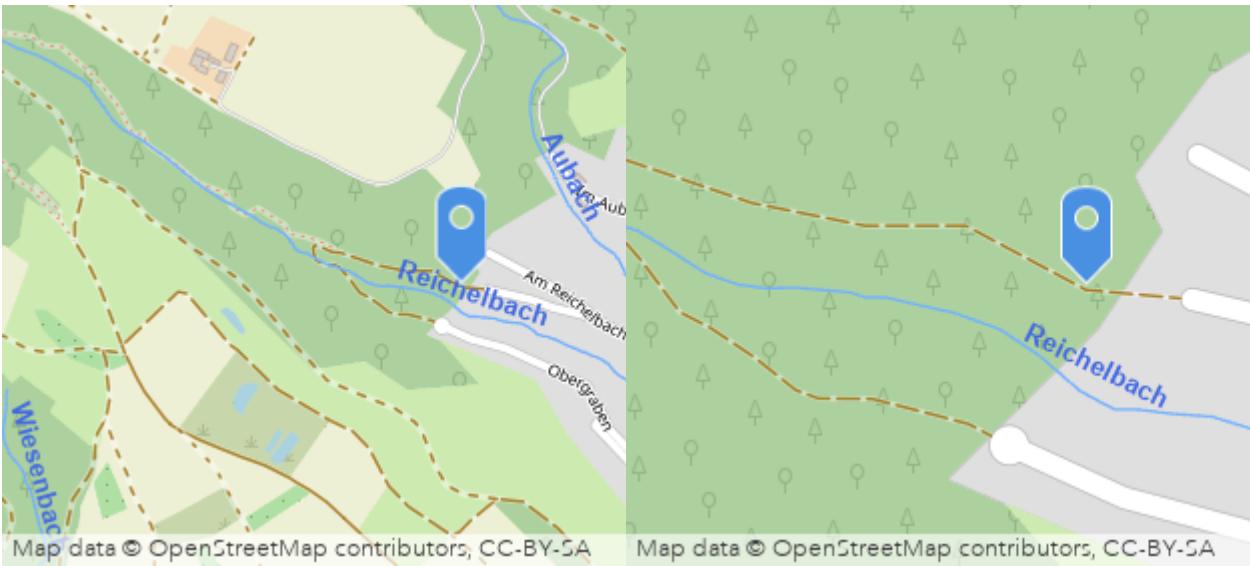






9)

Lage



Beschreibung

Rasenwulst, z.B. verstärkt durch Fahrzeuge, leitet Wasser auf asphaltierte Straße anstatt auf angrenzende Weide. Wasser gelangt zu Grundstück, Garage und Keller betroffen.

Bilder













10)

Lage



Beschreibung

In diesem Bereich laufen einige Abflusskonzentrationen laut SRGK auf die Bebauung zu. Bisher sind keine Probleme in diesem Bereich bekannt. Recht starke Steigung. Viel Grünfläche zwischen Waldstück und Gebäuden.

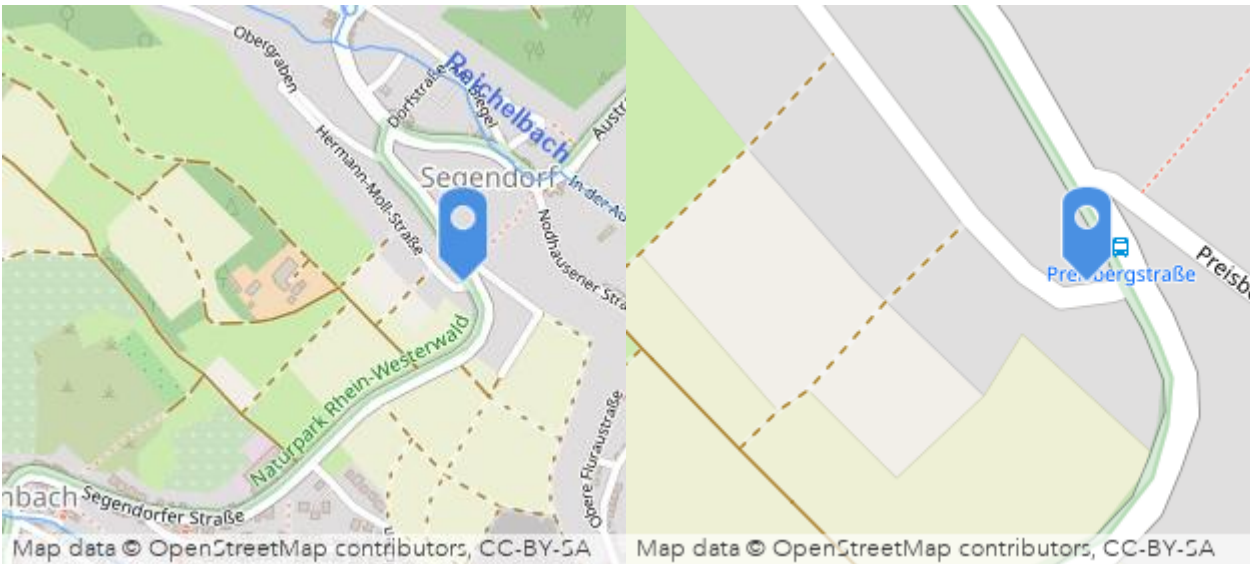
Bilder





11)

Lage



Beschreibung

In diesem Bereich befinden sich einige Steigungen auf Grünflächen, die auf die Bebauung zulaufen. Laut SRGK sind keine Abflusskonzentrationen angegeben und laut Anwohner(n) sind keine Probleme bekannt.

Bilder





Lage



Beschreibung

In diesem Bereich läuft laut SRGK eine Abflusskonzentration entlang eines Feldwegs auf die Bebauung zu. Dies macht einen eher unproblematischen Eindruck aufgrund der oberhalb befindlichen Grünland-Nutzung.

Bilder





